





Het Rotes Haus is zowat 250 jaar oud en werd gebouwd in 1752. In het huis staat een houten trap waar, destijds, 8 Italianen 4 jaar aan gewerkt hebben.



Monschau is ontstaan in 1205 toen in de buurt een nonnenklooster werd gesticht. Om dit klooster te beschermen werd in 1217 een burcht gebouwd. Hierrond rees een dorpje uit de


grond. In 1366 werd het een stad. De textielnijverheid maakte dankbaar gebruik van het schone water van de Laufenbach en de Rur die het dorpje doorkruisen.







We doen een korte klim tot het hoogste punt boven de stad vanwaar we een mooi uitzicht hebben over het gehele stadje.



De fontein op de Markt heeft drie beelden van personen. De beelden stellen mensen voor die de belangrijkste beroepen hadden bij het produceren van lakens. Allereerst is er natuurlijk de wever (helemaal bovenaan), die de aangeleverde wol weeft. Daarna heb je de persoon die de

kleur aan de stof toegevoegd (links). Tot slot is er nog de droogscheerder die de uitstekende pluusjes met een grote schaar wegnipte, waardoor het weefsel een glad oppervlak kreeg (rechts).





Het standbeeld verwijst naar de tijd dat Monschau een stad was waar veel handelaren hun waar kwamen slijten.





Hier komt de Laufenbach in de Roer. De Roer mondt uit in het Nederlandse Roermond. In de jaren zestig en zeventig van de vorige eeuw was de Roer sterk vervuild door het speelwater van de vele Duitse steenkoolmijnen. Er zwommen geen vissen, er was geen leven meer en het

was gevaarlijk om in de Roer te zwemmen. Door zuiveringsstations is de kwaliteit van het water sterk verbeterd. Alleen de bodem is nog vervuild. Het water is nu zo schoon dat er forellen en meer dan 30 soorten vissen terug zijn. Na een afwezigheid van 125 jaar is in 2006 de zalm weer teruggekeerd in de Roer.





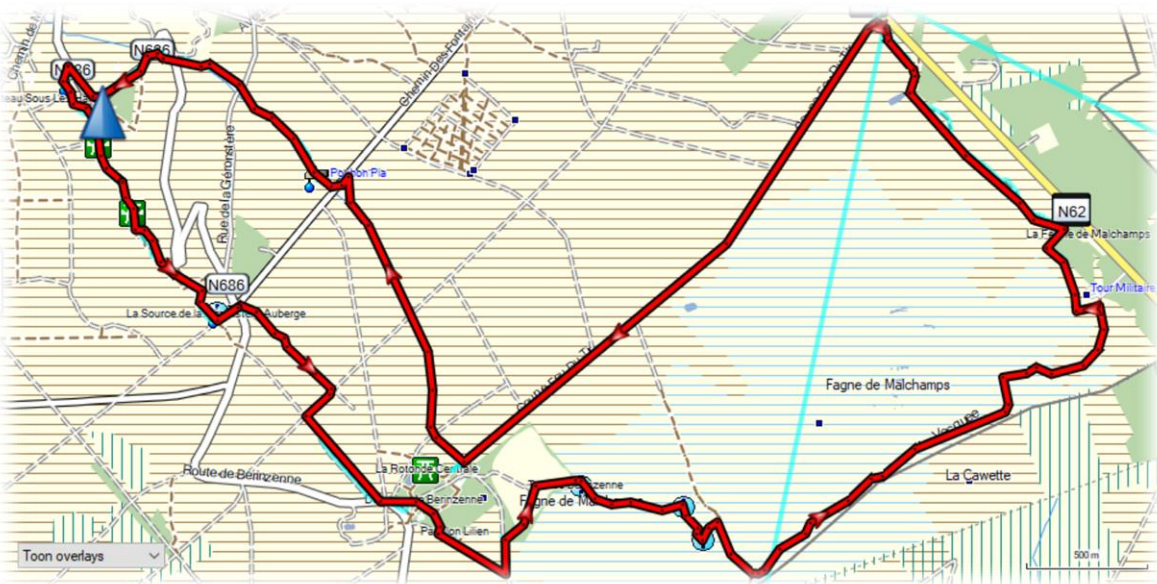
De Roer (Duits Rur) is een zijrivier van de Maas. Haar lengte bedraagt ongeveer 165 km. De Roer ontspringt op ongeveer 662 meter hoogte in de Hoge Venen, nabij Botrange. Ze stroomt zuidwaarts en daarna oostwaarts en na 15 km over Belgische bodem over de Duitse grens en

dan noordwaarts naar en door Monschau. Er voegen zich over die afstand veel beken bij de Roer, zodat ze een steeds groter debiet krijgt.



### Dinsdag 8 augustus 2023

- Wandeling : Luswandeling van de Geronstèrebrong naar de venen van Malchamps
- Gebied : Spa
- Afstand : 12 km
- Stijgen : 400 m
- Dalen : 400 m
- Duur : 5 uur





De uitkijktoren Fagne de Malchamps is van lariks gemaakt. De terras- en toegangsdeuren zijn gemaakt van eikenhout. Gelegen op een hoogte van 570 m, rust de toren, waarvan de basis een vierkant is van 4m, op 4 kolommen van gladgestreken beton. De nok van het natuurlijke

leistenen dak reikt tot 24m hoog. Deze toren heeft twee uitkijkplatforms, één op een hoogte van 10m en de andere op 22m. Er zijn 86 treden. De platforms zijn 26m<sup>2</sup> groot.





Om redenen van veiligheid en vlotte doorstroming heeft de toren twee trappen: één voor de beklimming en één voor de afdaling. Het is mogelijk om van de ene trap naar de andere over te gaan op de observatieplatformen.



Op de Hoge Venen zit 7 à 8 meter turf. Turf heeft een zeer goed conserverende werking. Als je wegzakt blijf je goed bewaard! In Denemarken is zo de “man van Tholund” bijna intact



gebleven. Met de koolstof 14 methode hebben ze ontdekt dat hij uit het ijzertijdperk stamt. In de maag vonden ze veel pitten, zaden en noten. Hij had een kap op zijn hoofd en een touw rond zijn nek dus vermoedelijk was hij een slaaf of is hij vermoord. Ook het meisje van Ellingen is goed bewaard gebleven zelfs met haar vlecht.





We passeren het monument ter ere van de 7 bemanningsleden die hier het leven lieten. In de nacht van 22 op 23 april 1944 keerde een Engelse Lancaster van de RAF (Royal Air Force)

terug van een raid op het Duitse Dusseldorf. De Lancaster werd neergeschoten door een Duitse nachtjager. De gesneuvelde militairen rusten op de militaire begraafplaats van Heverlee.





Tegenover het monument is er een gat van 8 meter in diameter gevuld met water: dat is de krater van het neergestorte vliegtuig.



Het pijpenstrootje behoort tot de grassenfamilie en is in Nederland en in België inheems. De plant kan 120 cm hoog worden en vormt dichte pollen. Het bloeit van juli tot september

Vroeger werd het gras gebruik voor vlechtwerk. Ook werden er bezems mee gemaakt. En uiteraard werd de binnenkant van de steel van de pijp hiermee ook gereinigd.





Foto hierboven is het pijpenstrootje in het voorjaar. Hier kan je duidelijk zien dat het pijpenstrootje groeit op bulten. Het is nagenoeg onmogelijk om een gebied waar het pijpenstrootje voorkomt te doorkruisen als er geen paden zijn.



Beenbreek is een lelieachtige plant uit de beenbreekfamilie. Het is een zeldzame soort van venige heidevelden, met name aan de rand van beekdalen en ook wel op blauwgraslanden. De soort staat op de rode lijst in Vlaanderen. De 10 - 30 cm grote overblijvende plant met kruipende wortelstok heeft heldergele bloemen die in een tros staan. De bladeren zijn smal



zwaardvormig. Lange tijd dacht men dat beenbreek botbreuken bij schapen veroorzaakte. Een mogelijke verklaring daarvoor is dat de plant uitsluitend groeit op zure bodems waar niet of nauwelijks kalk in zit, terwijl kalk nodig is voor een stevig skelet. Ook groeit beenbreek op vochtige bodems waarin vee gemakkelijk wegzakt.





Begin dit jaar werden er in de Ardennen meerdere wolven gespot. Twee mannelijke wolven van de Frans-Italiaanse lijn, één in Ebly (regio Neufchâteau) en één in Xhoffraix (regio Malmédy).



Een derde wolf, eveneens van de Frans-Italiaanse lijn werd gezien in Bütgenbach. Bijna tegelijkertijd heeft de Duitse wolf Akéla, die zich bovenop het plateau van de Hoge Venen bevond, gezelschap gekregen van een wolvin. De kans is groot dat er nu een roedel in de

maak is. “En om het helemaal compleet te maken, is er nu ook in de Naamse Ardennen, in Assesse, nog een mannetjeswolf gespot. Mogelijk gaat het om de wolf die eerder al in Havelange was opgedoken”, klinkt het op Welkom Wolf. “Er zijn dus minstens vier solitaire mannetjes en een wolvenkoppel aanwezig in Wallonië.”






De Pouhon Pia, of Pia bron, ligt naast de Pouhon Pia beek. Het water van de bron is afkomstig uit het Veen van Malchamps en is ijzerhoudend en koolzuurhoudend. De bron ligt op een hoogte van 400 meter. Momenteel staat de bron droog.




We eten onze boterhammetjes op aan de bron. Elke ochtend maken we zelf onze picknick klaar in het hotel.



Een ijskelder is een losstaande kelder, meestal tonvormig, van vrij grote diepte (5 meter is niet vreemd), waarin gedurende de winter, grote (1 m × 20 cm × 20 cm) stukken ijs van een ( nabijgelegen) plas of sloot opgeslagen worden en met hooi afgedekt (ter isolatie). Omwille

van de diepte is deze ruimte goed geïsoleerd. Omdat koude daalt, is het mogelijk deze ruimte voldoende koel te houden om – indien er voldoende ijs opgeslagen ligt – het jaar door een hoeveelheid ijs te behouden. In warmere periodes was het dan mogelijk uit deze kelders ijs op te halen. Tegenwoordig worden ijskelders vaak als overwinteringsplaats gebruikt door vleermuizen, die er hun winterslaap houden.









Het akkerklokje komt vooral voor op vochtige, voedselrijke grond in bermen, langs spoorwegen en hekken en soms ook in en langs bouwland.



We moeten regelmatig houten bruggetjes oversteken om onze voeten droog te houden.



Er staat veel water in de riviertjes door de hevige regenval van de voorbije dagen.



De bron Barisart heeft een moderne look gekregen. Documenten uit 1438 vertellen ons dat er hier een bron was met de naam Barisart. Toen werden er opvangbekkens aangelegd om het

water van de bron op te vangen. De naam van de bron dankt ze aan het feit dat oorspronkelijk het water in een barrel opgevangen werd. Een barrel is een vat of een ton.







De meeste bruggetjes zijn gemaakt door vrijwilligers die tevens voor het onderhoud ervan zorgen.





De Géronstère bron zou door tsaar Peter de Grote regelmatig bezocht zijn. Het water heeft een zwavelsmaak en het ijzerhoudende en koolzuurhoudende water wordt in de volksmond aanbevolen voor aandoeningen van de luchtwegen.



Ondanks het water van de bron drinkbaar is heeft er niemand van ons van gedronken.





Het vliegveld Spa-La Sauvenière is sinds 1909 een privaat vliegveld bij de Belgische stad Spa. De luchthaven bevindt zich op 6 km van het Formule 1-circuit van Spa-Francorchamps en wordt door sommige Formule 1-coureurs gebruikt. De luchthaven is sinds 1960 de thuisbasis van de Royal Aéro Para Club de Spa.



Norbert "Nono" Niels

De BA30 werd in 1972 gebouwd door de Franse vliegtuigbouwer Dassault en geleverd aan het Belgische leger en heeft in 1991 dienst gedaan in de eerste Golfoorlog. Toen het toestel

terug keerde naar België had het bij de landing remproblemen en reed het van de baan en zakte door zijn neuswiël. Het werd niet meer hersteld en werd via de weg vervoerd naar hier, zonder motor. België had meer dan 100 van deze toestellen en had daarmee het hoogste aantal Mirage straaljagers ter wereld.



De FR27 is een Thunderflash uit 1955. Deze staat hier sedert 1996 en op de neus staat nog steeds het embleem van de Mefisto van het 42<sup>ste</sup> verkenningssmaldeel. Mefisto staat voor duivel of iemand die het licht schuwt. België had 34 van deze toestellen. In de neus zitten 6 camera's, het is dus een verkenningsvliegtuig. Zowel overdag als tijdens de nacht kon men zwart-wit foto's maken. Het toestel kon ook uitgerust worden met 4 .50 machinegeweren, twee onder elke vleugel. Er werd mee gevlogen tot 1972.